

Anexo I

28 alterações

Formulário para alterações na minuta da Lei do Uso e Ocupação do Solo Urbano que compõe o Plano Diretor Participativo do Município de Londrina:

Artigo a ser alterado:

19, 25, 26, 34, 35, 43, 44, 47, 53, 54, 57, 62, 64, 70, 71, 73, 79, 80, 82, 91, 95, 99, 102, 104, 112, 169, 178, 179 - inciso V, alínea d)

Natureza da Alteração:

- () - Supressiva : exclusão do texto proposto.
 - Modificativa : alteração do texto proposto.
 () - Aditiva : acréscimo ao texto proposto.

Texto da nova redação:

O espaço, quando livre e descoberto, deverá conter um círculo de diâmetro mínimo calculado de acordo com a fórmula abaixo, não podendo ser inferior a 5,00 m (cinco metros)...

Justificativa:

O espaço em questão nunca será menor do que a área com o diâmetro indicado; não podendo, portanto, estar inscrito como o texto original requer.

Identificação e assinatura do delegado (a): CAROLINA PRATES MORI

Carolina Prates Mori

Londrina, 25/06/2010

→ a área do círculo se dá por: $A_c = \frac{\pi D^2}{4}$, onde D é o diâmetro do círculo.

e artigos dá por diâmetro: $D_m = (\sqrt{A_m})/2$

portanto: $A_c = \frac{\pi \left(\frac{\sqrt{A_m}}{2}\right)^2}{4} \Rightarrow A_c = \frac{\pi A_m}{4} \times \frac{1}{4} \Rightarrow A_c = \frac{\pi}{16} A_m$

assim: $A_c < A_m$

Anexo I

Formulário para alterações na minuta da Lei do Uso e Ocupação do Solo Urbano que compõe o Plano Diretor Participativo do Município de Londrina:

Artigo a ser alterado:

(Mapa anexo)

Natureza da Alteração:

- Supressiva : exclusão do texto proposto.
 – Modificativa : alteração do texto proposto.
 – Aditiva : acréscimo ao texto proposto.

Texto da nova redação:

A legenda indica ZE3 onde deveria ser ZE4 e vice-versa.

A área de loteamentos fechados no bairro Esperança devem ser ZRA.

Justificativa:

As áreas de entorno dos córregos deve ser Zona Especial de Fundo de Vale e de Preservação.

As áreas de loteamentos fechados não podem ser destinadas a Zona Especial de Combustíveis.

Identificação e assinatura do delegado (a): CAROLINA PRATES MORI

Carolina Prates Mori

Londrina, 25/06/2010

OK

Anexo I

Formulário para alterações na minuta da Lei de Uso e Ocupação do Solo Urbano que compõe o Plano Diretor Participativo do Município de Londrina:

Artigo a ser alterado:

SOLICITAÇÃO ALTERAÇÃO DE ZONEAMENTO
DE ÁREA LOCALIZADA EM ZI-1 - ARTº 126, 127 e 128 P/

Natureza da Alteração:

- () - Supressiva : exclusão do texto proposto;
(X) - Modificativa : alteração do texto proposto;
() - Aditiva : acréscimo ao texto proposto.

Texto da nova redação:

MUDANÇA DO ZONEAMENTO DO LOTE 2, DESTAÇADO
DOS LOTES 296 e 296-A DA GLEBA RIBEIRÃO
JACUTINGA P/ ZONEAMENTO RESIDENCIAL ZB-3
POIS O MESMO SE ENCONTRA COMO ZONA
INDUSTRIAL

Justificativa:

LOCALIZAÇÃO EM ÁREA DE MANANCIAL DE
INDUSTRIAMENTO, RIBEIRÃO JACUTINGA E
AO LADO DE UM LOTEAMENTO RESIDENCIAL APROVA-
DO P/ PREFEITURA SOB Nº 344/2009 DE 15/12/2009.

Identificação e assinatura do delegado (a):

ANTONIO CARLOS CAMARGO

Londrina, 25 de junho de 2010.

Anexo I

Formulário para alterações na minuta da Lei de Uso e Ocupação do Solo Urbano que compõe o Plano Diretor Participativo do Município de Londrina:

Artigo a ser alterado:

Natureza da Alteração:

- () - Supressiva : exclusão do texto proposto;
() - Modificativa : alteração do texto proposto;
() - Aditiva : acréscimo ao texto proposto.

Texto da nova redação:

Justificativa:

Identificação e assinatura do delegado (a):

Londrina, 25 de junho de 2010.

Anexo I

Formulário para alterações na minuta da Lei de Uso e Ocupação do Solo Urbano que compõe o Plano Diretor Participativo do Município de Londrina:

Artigo a ser alterado:

Minuta de ZONAMENTO

Natureza da Alteração:

- Supressiva : exclusão do texto proposto;
 – Modificativa : alteração do texto proposto;
 – Aditiva : acréscimo ao texto proposto.

Texto da nova redação:

ALTERAÇÃO de ZR-1 para ZR-2 dos lotes 79, lote 80 e lote 82 de Glbo CDFEEDL

Justificativa:

A ALTERAÇÃO para ZR-2 atende a necessidade de paralelismo e ocupação, ainda continua sendo a DIXISSIMA densidade e as mesmas características das implantações existentes no entorno.

Identificação e assinatura do delegado (a):

OK

Londrina, 25 de junho de 2010.

Anexo I

Formulário para alterações na minuta da Lei de Uso e Ocupação do Solo Urbano que compõe o Plano Diretor Participativo do Município de Londrina:

Artigo a ser alterado:

Natureza da Alteração:


- Supressiva : exclusão do texto proposto;
 – Modificativa : alteração do texto proposto;
 – Aditiva : acréscimo ao texto proposto.

Texto da nova redação:

Justificativa:

MARCO HOFFMANN

Identificação e assinatura do delegado (a):



Londrina, 25 de junho de 2010.

Anexo I

Formulário para alterações na minuta da Lei de Uso e Ocupação do Solo Urbano que compõe o Plano Diretor Participativo do Município de Londrina:

Artigo a ser alterado:

ALTERAÇÃO NO ANEXO MAPA DO ZONEAMENTO

Natureza da Alteração:

- Supressiva : exclusão do texto proposto;
- Modificativa : alteração do texto proposto;
- Aditiva : acréscimo ao texto proposto.


Texto da nova redação:

ALTERAÇÃO DO ZONEAMENTO PROPOSTO P/ ZU. HIGIEUOPOLIS
NO TRACADO LOGO IGAPU' A XO. MADRE LEONIA MILITO E P/
P/ A XU. M. LEONIA MILITO NO TRACADO PA XU. HIGIEUOPOLIS
LA JARDIM XU. DELIBERADO DE ZC3 P/ ZC6

Justificativa:

Identificação e assinatura do delegado (a):

JOSE CARLOS SPAGNUOLO



Londrina, 25 de junho de 2010.

Anexo I


Formulário para alterações na minuta da Lei de Uso e Ocupação do Solo Urbano que compõe o Plano Diretor Participativo do Município de Londrina:

Artigo a ser alterado:

Natureza da Alteração:

- Supressiva : exclusão do texto proposto;
- Modificativa : alteração do texto proposto;
- Aditiva : acréscimo ao texto proposto.

Texto da nova redação:



Justificativa:

Identificação e assinatura do delegado (a):

Londrina, 25 de junho de 2010.

Formulário

Formulário para alterações na minuta da Lei de Uso e Ocupação do Solo Urbano que compõe o Plano Diretor Participativo do Município de Londrina:

Artigo a ser alterado: Correção no mapa de zoneamento

Localização: Rua Mto. Andrea Muzzi.

Natureza da Alteração:

- Supressiva: exclusão do texto proposto.
 – Modificativa: alteração do texto proposto/Adequação mapa de zoneamento
 – Aditiva: acréscimo ao texto proposto.

Texto da nova redação:

- 0 -:

Justificativa:

Atualmente a rua esta inserida no zoneamento ZR-1, porem já existe um alto trafego no local e seu inicio é a A.C.M. no qual é um grande pólo gerador de trafego e ruído, deste modo proponho a mudança desta rua, em toda a sua extensão, para o zoneamento ZC-6.

Identificação e assinatura do delegado (a):


SINDILSON (FERNANDO)

OK