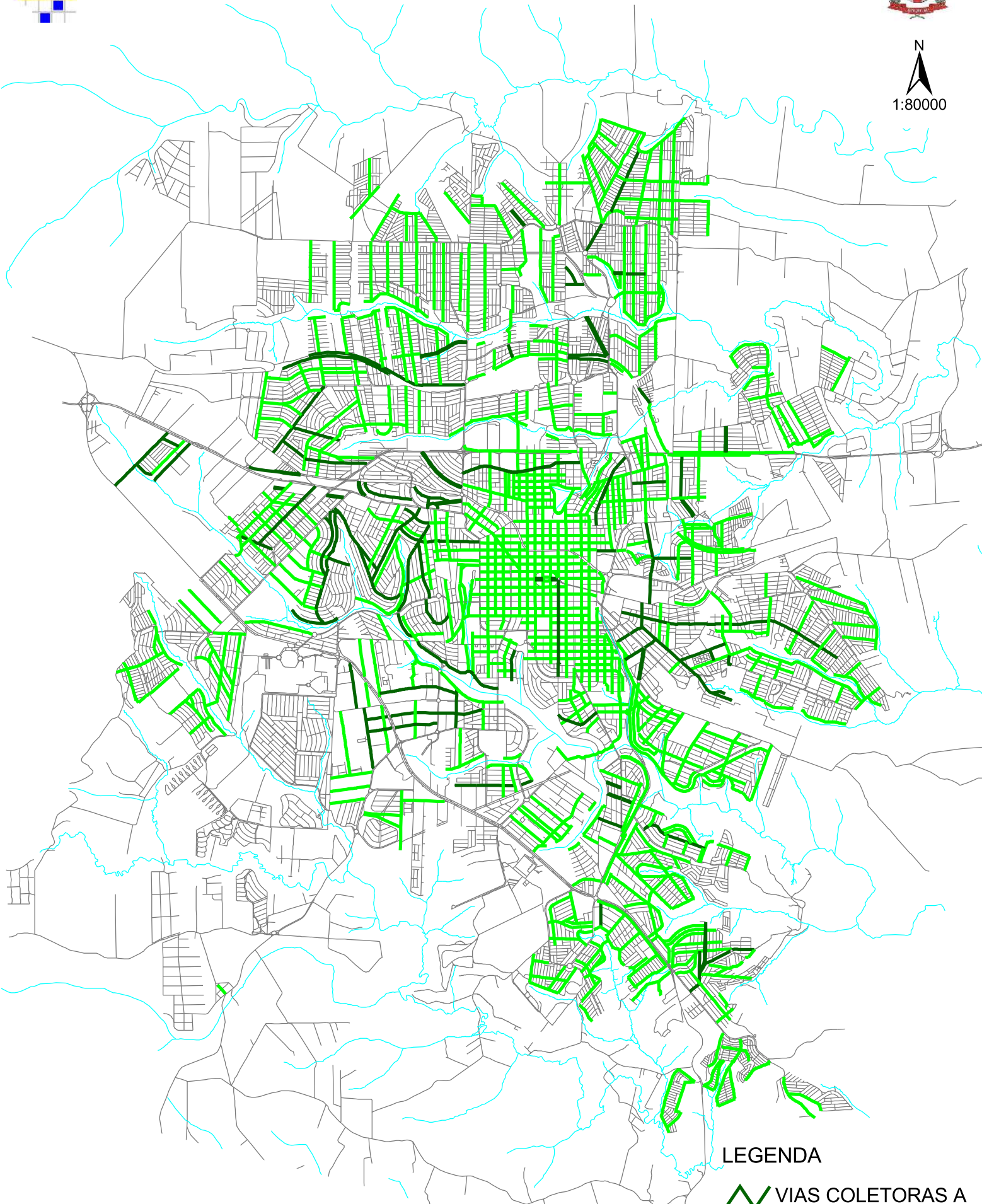








INSTITUTO DE PESQUISA E PLANEJAMENTO URBANO DE LONDRINA
MAPA DAS VIAS COLETORAS



N
1:80000



LEGENDA

-  VIAS COLETORAS A
-  VIAS COLETORAS B
-  HIDROGRAFIA
-  ARRUAMENTO